






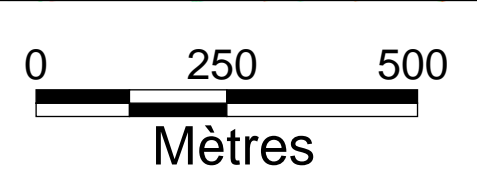


© IGN - SCAN25®

**LEGENDE**

-  Zone rouge
-  Zone bleue
-  Limite de la zone inondable
-  Limite de la zone des hauteurs d'eau supérieures à 1m
-  Limites de communes
-  Cote de sécurité en m NGF
-  Cours d'eau



**SAINT MAURICE  
DES LION**

**Commune de SAINT-MAURICE-DES-LIONS**



Informations sur les risques naturels  
et technologiques majeurs  
pour l'application des I, II de l'article L 125-5  
du code de l'environnement

**PLAN DE PREVENTION DES  
RISQUES INONDATION**

**VALLEE DE LA VIENNE**

Carte des zonages réglementaires

Echelle 1/10 000

**EXTRAIT DU  
P.P.R. APPROUVE LE 29 AOUT 2003**